
























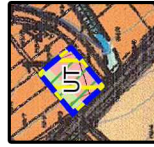
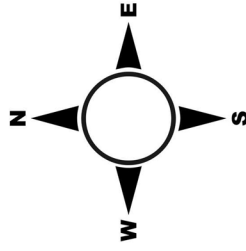


I ZMIANA STUDIUM UWARUNKOWAŃ I KIERUNKÓW ZAGOSPODAROWANIA PRZESTRZENNEGO GMINY ROPA

PROGNOZA ODDZIAŁYWANIA NA ŚRODOWISKO - obszar K2

OBSZAR WE WSI KLIMKÓWKA skala 1 : 10000

LEGENDA I ZMIANY STUDIUM UCHWALONEJ UCHWAŁĄ NR RADY GMINY ROPA Z DNIA			
	GRANICA GMINY ROPA		OSUWISKA AKTYWNE OKRESOWO
	GRANICA OBSZARÓW OBJĘTYCH I ZMIANĄ STUDIUM		TERENY ZAGROŻONE RUCHAMI MASOWYMI
	TERENY ZABUDOWY MIESZKANIOWEJ JEDNORODZINNEJ		OBSZARY SZCZEGÓLNEGO ZAGROŻENIA POWODZIĄ, NA KTÓRYCH PRAWDOPODOBIEŃSTWO WYSTĄPIENIA POWODZI JEST WYSOKIE I WYNOŚI 10%
	TEREN USŁUG		OBSZARY SZCZEGÓLNEGO ZAGROŻENIA POWODZIĄ, NA KTÓRYCH PRAWDOPODOBIEŃSTWO WYSTĄPIENIA POWODZI JEST ŚREDNIE I WYNOŚI 1%
	TERENY USŁUG TURYSTYKI		OBSZARY, NA KTÓRYCH PRAWDOPODOBIEŃSTWO WYSTĄPIENIA POWODZI JEST NISKIE I WYNOŚI 0,2%
	TERENY ROLNE		GAZOCIĄG WYSOKOPRĘŻNY DN250 WRAZ ZE STREFĄ KONTROLOWANĄ
	TERENY LASÓW		LINIE ELEKTROENERGETYCZNE 15 KV WRAZ Z PASEM TECHNOLOGICZNYM
	TERENY ZIELENI NATURALNEJ		PROJEKTOWANA LINIA ELEKTROENERGETYCZNA 110 KV WRAZ Z PASEM TECHNOLOGICZNYM
	TERENY WÓD PŁYNĄCYCH WRAZ Z OBUDOWĄ BIOLOGICZNĄ		OBSZAR SPECJALNEJ OCHRONY NATURA 2000 „BESKID NISKI” PLB 180002
	TERENY DRÓGI GŁÓWNEJ-KRAJOWEJ		POLUDNIOWAŁ OPOLSKI OBSZAR CHRONIONEGO KRAJOBRAZU (całe obszary i zmiany Studium)
	TEREN DRÓGI ZBIORCZEJ-POWIATOWEJ		GRUNTY ROLNE KLASY I-III WYMAGAJĄCE ZGODY NA ZMIANĘ PRZEZNACZENIA NE CELE NIEROLNICZE
			OBSZAR LOKALIZACJI WIELKOPOWIERZCHNIOWYCH OBIEKTÓW HANDLOWYCH
			KORYTARZE EKOLOGICZNE WG JĘDRZEJEWSKIEGO
			KORYTARZE EKOLOGICZNE WG RDOŚ



Podkład mapowy w granicy obszarów objętych I zmianą Studium został przygotowany z wykorzystaniem urzędowej kopii mapy topograficznej pochodzącej z państwowego zasobu geodezyjnego i kartograficznego wydanej przez Marszałka Województwa Małopolskiego