














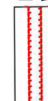











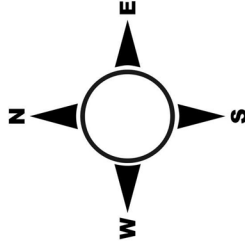
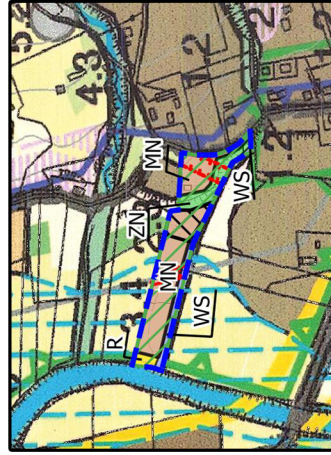
I ZMIANA STUDIUM UWARUNKOWAŃ I KIERUNKÓW ZAGOSPODAROWANIA PRZESTRZENNEGO GMINY ROPA

PROGNOZA ODDZIAŁYWANIA NA ŚRODOWISKO - obszar R5

OBSZAR WE WSI ROPA
skala 1 : 10000

LEGENDA I ZMIANY STUDIUM UCHWALONEJ UCHWAŁĄ NR RADY GMINY ROPA Z DNIA

	GRANICA GMINY ROPA		OSUWISKA AKTYWNE OKRESOWO
	GRANICA OBSZARÓW OBJĘTYCH ZMIANĄ STUDIUM		TERENY ZAGROŻONE RUCHAMI MASOWYMI
	TERENY ZABUDOWY MIESZKANIOWEJ JEDNORODZINNEJ		OBSZARY SZCZEGÓLNEGO ZAGROŻENIA POWODZIĄ, NA KTÓRYCH PRAWDOPODOBIEŃSTWO WYSTĄPIENIA POWODZI JEST WYSOKIE I WYNOŚI 10%
	TEREN USŁUG		OBSZARY SZCZEGÓLNEGO ZAGROŻENIA POWODZIĄ, NA KTÓRYCH PRAWDOPODOBIEŃSTWO WYSTĄPIENIA POWODZI JEST ŚREDNIE I WYNOŚI 1%
	TERENY USŁUG TURYSTYKI		OBSZARY, NA KTÓRYCH PRAWDOPODOBIEŃSTWO WYSTĄPIENIA POWODZI JEST NISKE I WYNOŚI 0,2%
	TERENY ROLNE		GAZOCIĄG WYSOKOPRĘŻNY DN250 WRAZ ZE STREFĄ KONTROLOWANĄ
	TERENY LASÓW		LINIE ELEKTROENERGETYCZNE 15 KV WRAZ Z PASEM TECHNOLOGICZNYM
	TERENY ZIELENI NATURALNEJ		PROJEKTOWANA LINIA ELEKTROENERGETYCZNA 110 KV WRAZ Z PASEM TECHNOLOGICZNYM
	TERENY WÓD PŁYNĄCYCH WRAZ Z OBUDOWĄ BIOLOGICZNA		OBSZAR SPECJALNEJ OCHRONY NATURA 2000 „BESKID NISKI” PLB 180002
	TERENY DRÓGI GŁÓWNEJ-KRAJOWEJ		POLLUDNIOWOMAŁOPOLSKI OBSZAR CHRONIONEGO KRAJOBRAZU (całe obszary i zmiany Studium)
	TEREN DRÓGI ZBIORCZEJ-POWIATOWEJ		GRUNTY ROLNE KLASY III WYMAGAJĄCE ZGODY NA ZMIANĘ PRZEZNACZENIA NE CELE NIEROLNICZE
			OBSZAR LOKALIZACJI WIELKOPOWIERZCHNIOWYCH OBIEKTÓW HANDLOWYCH
			KORYTARZE EKOLOGICZNE WG JĘDRZEJEWSKIEGO
			KORYTARZE EKOLOGICZNE WG RDOŚ



Podkład mapowy w granicy obszarów objętych I zmianą Studium został przygotowany z wykorzystaniem urzędowej kopii mapy topograficznej pochodzącej z państwowego zasobu geodezyjnego i kartograficznego wydanej przez Marszałka Województwa Małopolskiego