


























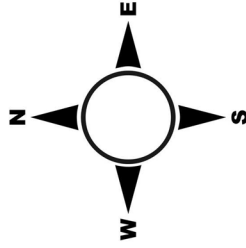
I ZMIANA STUDIUM UWARUNKOWAŃ I KIERUNKÓW ZAGOSPODAROWANIA PRZESTRZENNEGO GMINY ROPA

PROGNOZA ODDZIAŁYWANIA NA ŚRODOWISKO - obszar R6

OBSZAR WE WSI ROPA
skala 1 : 10000

LEGENDA I ZMIANY STUDIUM UCHWALONEJ UCHWAŁĄ NR RADY GMINY ROPA Z DNIA

| | | | |
|---|--|---|---|
|  | GRANICA GMINY ROPA |  | OSUWISKA AKTYWNE OKRESOWO |
|  | GRANICA OBSZARÓW OBJĘTYCH I ZMIANĄ STUDIUM |  | TERENY ZAGROŻONE RUCHAMI MASOWYMI |
|  | MIN |  | OBSZARY SZCZEGÓLNEGO ZAGROŻENIA POWODZIĄ, NA KTÓRYCH PRAWDOPODOBIEŃSTWO WYSTĄPIENIA POWODZI JEST WYSOKIE I WYNOŚI 10% |
|  | U |  | OBSZARY SZCZEGÓLNEGO ZAGROŻENIA POWODZIĄ, NA KTÓRYCH PRAWDOPODOBIEŃSTWO WYSTĄPIENIA POWODZI JEST ŚREDNIE I WYNOŚI 1% |
|  | UT |  | OBSZARY, NA KTÓRYCH PRAWDOPODOBIEŃSTWO WYSTĄPIENIA POWODZI JEST NISKIE I WYNOŚI 0,2% |
|  | R |  | GAZOCIĄG WYSOKOPRĘŻNY DN250 WRAZ ZE STREFĄ KONTROLOWANĄ |
|  | L |  | LINIE ELEKTROENERGETYCZNE 15 KV WRAZ Z PASEM TECHNOLOGICZNYM |
|  | ZN |  | PROJEKTOWANA LINIA ELEKTROENERGETYCZNA 110 KV WRAZ Z PASEM TECHNOLOGICZNYM |
|  | WS |  | OBSZAR SPECJALNEJ OCHRONY NATURA 2000 „BESKID NISKI” PLB 180002 |
|  | KDG |  | POLUDNIOWOMAŁOPOLSKI OBSZAR CHRONIONEGO KRAJOBRAZU (całe obszary i zmiany Studium) |
|  | KDZ |  | GRUNTY ROLNE KLASY III WYMAGAJĄCE ZGODY NA ZMIANĘ PRZEZNACZENIA NIE CELE NIEROLNICZE |
| | |  | OBSZAR LOKALIZACJI WIELKOPOWIERZCHNIOWYCH OBIEKTÓW HANDLOWYCH |
| | |  | KORYTARZE EKOLOGICZNE WG JĘDRZEJEWSKIEGO |
| | |  | KORYTARZE EKOLOGICZNE WG RDOŚ |



Podkład mapowy w granicy obszarów objętych I zmianą Studium został przygotowany z wykorzystaniem urzędowej kopii mapy topograficznej pochodzącej z państwowego zasobu geodezyjnego i kartograficznego wydanej przez Marszałka Województwa Małopolskiego