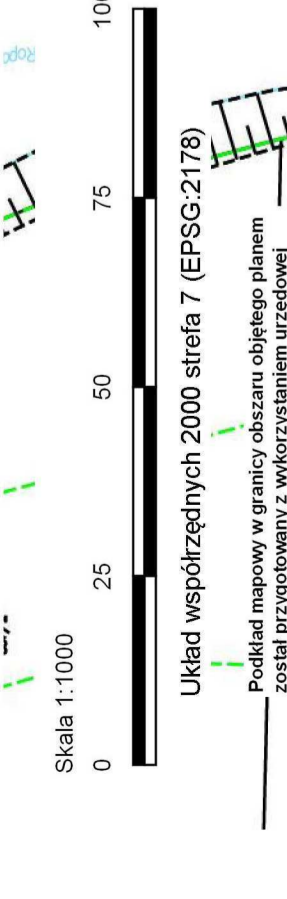
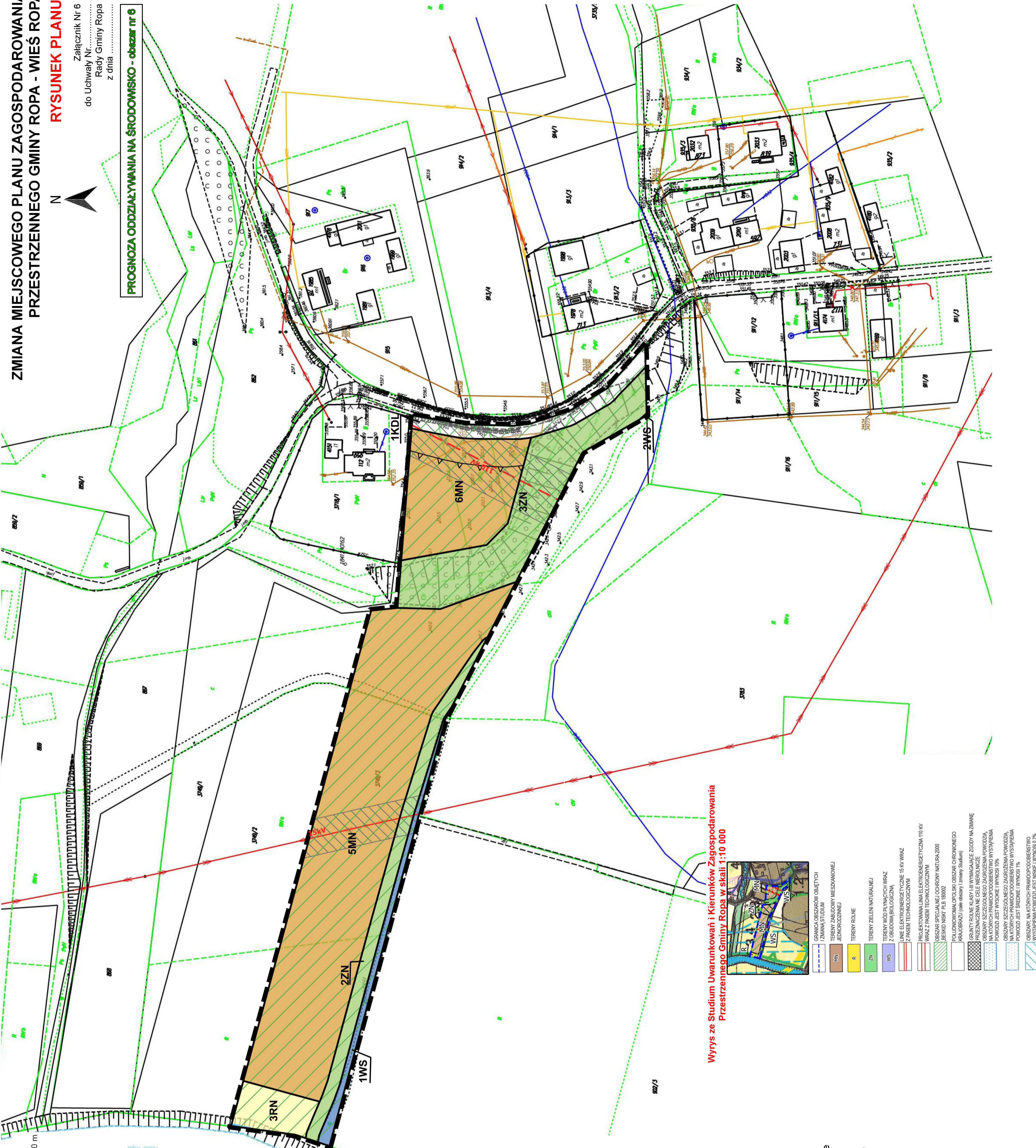


ZMIANA MIEJSCOWEGO PLANU ZAGOSPODAROWANIA PRZESTRZENNEGO GMINY ROPA - WIEŚ ROPA

RYSUNEK PLANU

Załącznik Nr 6
do Uchwały Nr.....
Rady Gminy Ropa
z dnia

PROGNOZA ODDZIAŁYWANIA NA ŚRODOWISKO - obszar nr 6



Skala 1:1000
0 25 50 75 100 m

Układ współrzędnych 2000 strefa 7 (EPSG:2178)

Profil mapowy w granicy obszaru objętego planem został przygotowany z wykorzystaniem urzędowej kopii mapy zasadniczej przekazanej przez Powiatowy Ośrodek Dokumentacji Geodezyjnej i Kartograficznej w Gorlicach

Obszar 6

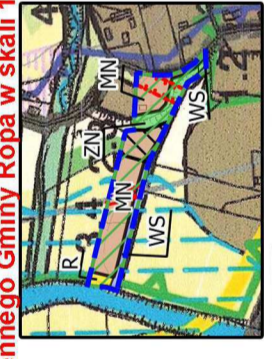
Ustalenia planu:

- granica obszaru objętego miejscowym planem zagospodarowania przestrzennego
- linia rozgraniczająca tereny o różnym przeznaczeniu lub różnych zasadach zagospodarowania
- nieprzekraczalna linia zabudowy
- tereny zabudowy mieszkaniowej jednorodzinnej
- teren drogi lokalnej
- teren rolnictwa z zakazem zabudowy
- tereny wód powierzchniowych śródlądowych
- tereny zieleni naturalnej

Elementy informacyjne oraz wynikające z przepisów odrębnych:

- obszar szczególnego zagrożenia powodzią, na którym prawdopodobieństwo wystąpienia powodzi jest wysokie i wynosi 10%
- obszar szczególnego zagrożenia powodzią, na którym prawdopodobieństwo wystąpienia powodzi jest średnie i wynosi 1%
- obszar, na którym prawdopodobieństwo wystąpienia powodzi jest niskie i wynosi 0,2%
- linia elektroenergetyczna SN 15kV wraz z pasem technologicznym
- projektowana linia elektroenergetyczna WN 110 kV wraz z pasem technologicznym
- Obszar Specjalnej Ochrony Natura 2000 "Beskid Niski" PLB 180002
- Południowomalopolski Obszar Chronionego Krajobrazu (cały obszar planu)

Wyrus ze Studium Uwarunkowań i Kierunków Zagospodarowania Przestrzennego Gminy Ropa w skali 1:10 000



	GRANICA OBSZARÓW OBLĘTYCH
	TERENY ZABUDOWY MIESZKANIOWEJ JEDNORODZINNEJ
	TERENY ROLNE
	TERENY ZIELENI NATURALNEJ
	TERENY WÓD POWIERZCHNIOWYCH WRAZ Z OBLUDOWĄ BIOLOGICZNĄ
	LINIE ELEKTROENERGETYCZNE 15 KV WRAZ Z PASEM TECHNOLOGICZNYM
	PROJEKTOWANA LINIA ELEKTROENERGETYCZNA 110 KV WRAZ Z PASEM TECHNOLOGICZNYM
	Obszar Specjalnej Ochrony Natura 2000 "Beskid Niski" PLB 180002
	POŁUDNIOWOMALOPOLSKI OBSZAR CHRONIONEGO KRAJOBRAZU (cały obszar / zmiany studium)
	GRUNTY ROLNE KLASY III WYMAGAJĄCE ZŁOŻY NA ZMIANE PRZEZNACZENIA W CELE NIEROLNICZE - POWODZIĄ, NA KTÓRYCH PRAWDOPODOBIEŃSTWO WYSTĄPIENIA POWODZI JEST WYSOKIE (WYNIOSI 10%)
	Obszary szczególnego zagrożenia powodzią, na których prawdopodobieństwo wystąpienia powodzi jest wysokie (wynosi 1%)
	Obszary, na których prawdopodobieństwo wystąpienia powodzi jest niskie (wynosi 0,2%)