

# ZMIANA MIEJSCOWEGO PLANU ZAGOSPODAROWANIA PRZESTRZENNEGO GMINY ROPA - WIEŚ ROPA

Skala 1:1000

0 25 50 75 100 m



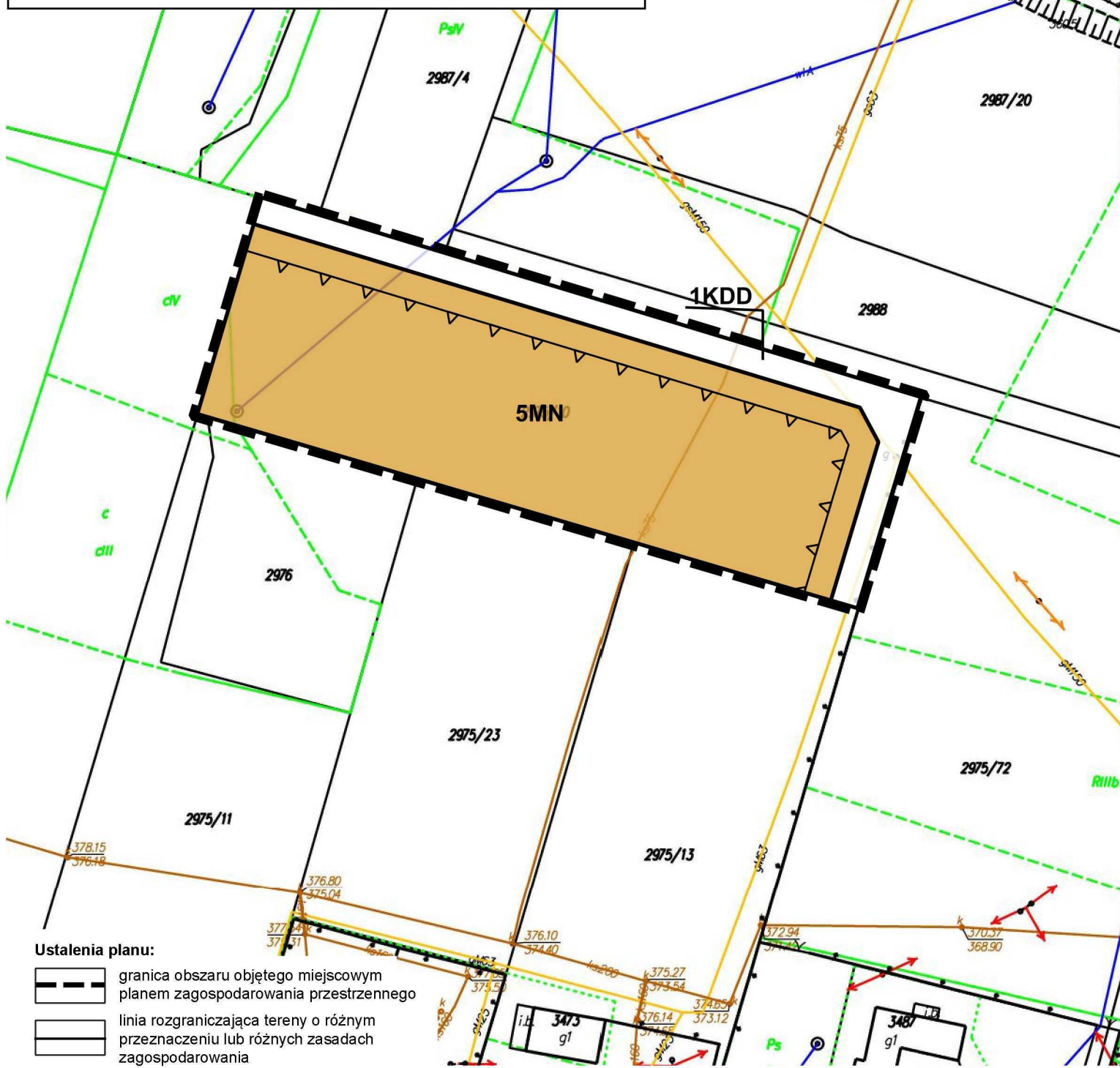
Układ współrzędnych 2000 strefa 7 (EPSG:2178)

Podkład mapowy w granicy obszaru objętego planem został przygotowany z wykorzystaniem urzędowej kopii mapy zasadniczej, przekazanej przez Powiatowy Ośrodek Dokumentacji Geodezyjnej i Kartograficznej w Gorlicach





## RYSUNEK PLANU

Załącznik Nr 5  
do Uchwały Nr.....  
Rady Gminy Ropa  
z dnia .....

### PROGNOZA ODDZIAŁYWANIA NA ŚRODOWISKO - obszar nr 5




#### Ustalenia planu:

-  granica obszaru objętego miejscowym planem zagospodarowania przestrzennego
-  linia rozgraniczająca tereny o różnym przeznaczeniu lub różnych zasadach zagospodarowania
-  nieprzekraczalna linia zabudowy
-  MN teren zabudowy mieszkaniowej jednorodzinnej

-  KDD teren drogi dojazdowej

#### Elementy wynikające z przepisów odrębnych:

-  Południowomałopolski Obszar Chronionego Krajobrazu (cały obszar planu)

**Wyrys ze Studium Uwarunkowań i Kierunków Zagospodarowania Przestrzennego Gminy Ropa w skali 1:10 000**

