

ZMIANA MIEJSCOWEGO PLANU ZAGOSPODAROWANIA PRZESTRZENNEGO GMINY ROPA - WIEŚ ROPA

Skala 1:1000

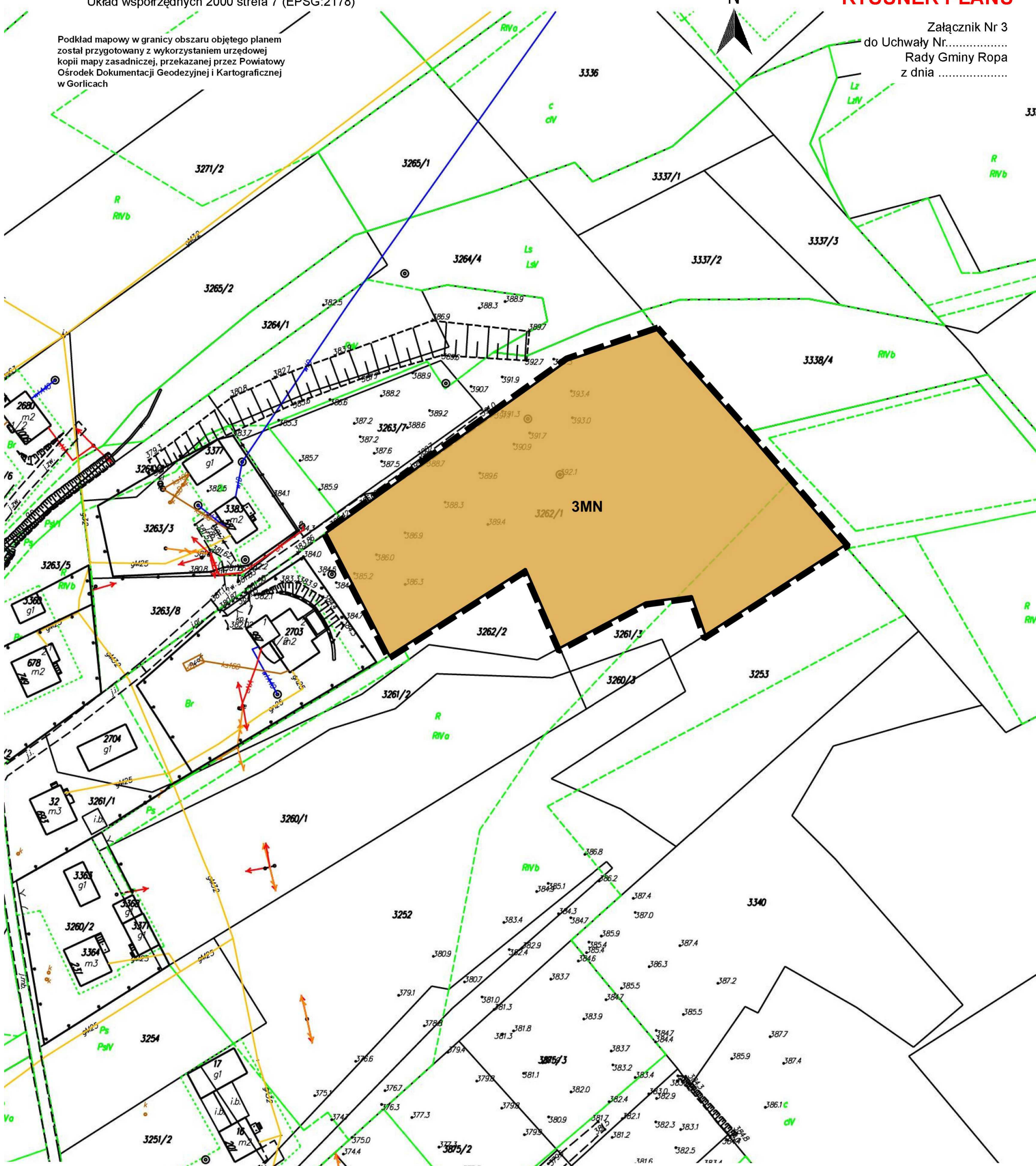
0 25 50 75 100 m

Układ współrzędnych 2000 strefa 7 (EPSG:2178)


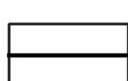

Podkład mapowy w granicy obszaru objętego planem został przygotowany z wykorzystaniem urzędowej kopii mapy zasadniczej, przekazanej przez Powiatowy Ośrodek Dokumentacji Geodezyjnej i Kartograficznej w Gorlicach

RYSUNEK PLANU


Załącznik Nr 3 do Uchwały Nr..... Rady Gminy Ropa z dnia



Ustalenia planu:




-  granica obszaru objętego miejscowym planem zagospodarowania przestrzennego
-  linia rozgraniczająca tereny o różnym przeznaczeniu lub różnych zasadach zagospodarowania
-  MN teren zabudowy mieszkaniowej jednorodzinnej

Elementy informacyjne oraz wynikające z przepisów odrębnych:

-  Południowomazowiecki Obszar Chronionego Krajobrazu (cały obszar planu)

Wyrys ze Studium Uwarunkowań i Kierunków Zagospodarowania Przestrzennego Gminy Ropa w skali 1:10 000



-  1.3 STREFY ZAINWESTOWANIA DLA ROZWOJU O NISZKIEJ INTENSYWNOŚCI
-  3.2 WODY POWIERZCHNIOWE PŁYNĄCE Z OBUDOWĄ BIOLOGICZNĄ
-  3.5 KOMPLEKSY GRUNTÓW ROLNYCH O WYSOKICH KLASACH BONITACYJNYCH