

ZMIANA MIEJSCOWEGO PLANU ZAGOSPODAROWANIA PRZESTRZENNEGO GMINY ROPA - WIEŚ ŁOSIE

Skala 1:1000

0 25 50 75 100 m



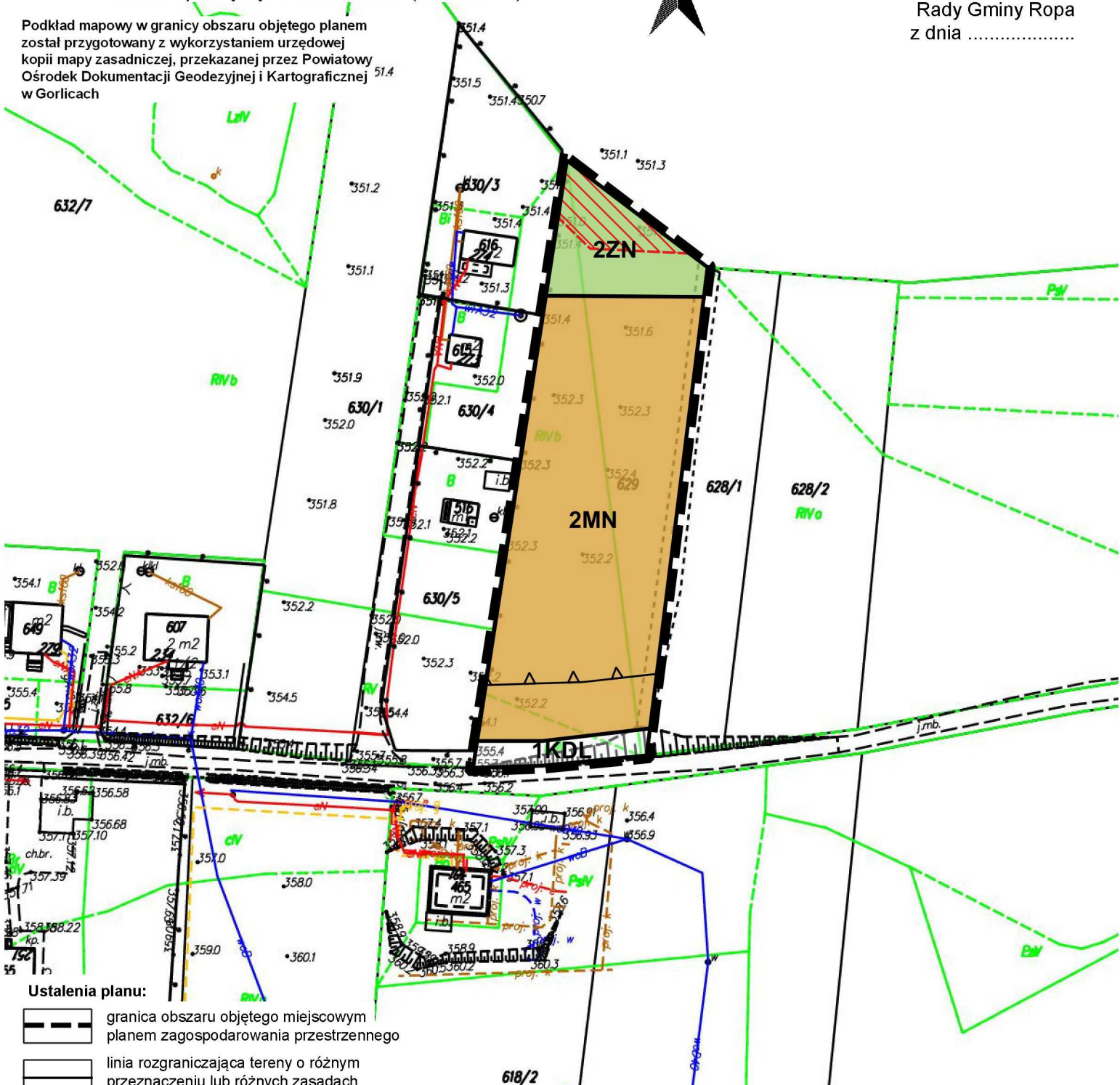
Układ współrzędnych 2000 strefa 7 (EPSG:2178)









RYSUNEK PLANU

Załącznik Nr 3
do Uchwały Nr.....
Rady Gminy Ropa
z dnia



Podkład mapowy w granicy obszaru objętego planem został przygotowany z wykorzystaniem urzędowej kopii mapy zasadniczej, przekazanej przez Powiatowy Ośrodek Dokumentacji Geodezyjnej i Kartograficznej w Gorlicach



Ustalenia planu:







-  granica obszaru objętego miejscowym planem zagospodarowania przestrzennego
-  linia rozgraniczająca tereny o różnym przeznaczeniu lub różnych zasadach zagospodarowania
-  nieprzekraczalna linia zabudowy
-  MN teren zabudowy mieszkaniowej jednorodzinnej
-  KDL teren drogi lokalnej
-  ZN teren zieleni naturalnej

Elementy informacyjne oraz wynikające z zapisów odrębnych:

-  Specjalny Obszar Ochrony Natura 2000 "Ostoje Nietoperzy Powiatu Gorlickiego" PLH 120094
-  Południowomałopolski Obszar Chronionego Krajobrazu (cały obszar planu)

Wyrys ze Studium Uwarunkowań i Kierunków Zagospodarowania Przestrzennego Gminy Ropa w skali 1:10 000



-  1.4 STREFY ZAINWESTOWANIA Z PREFERENCJĄ DLA FUNKCJI TURYSTYKI I REKREACJI
-  3.5 KOMPLEKSY GRUNTÓW ROLNYCH O WYSOKICH KLASACH BONITACYJNYCH
-  3.2 WODY POWIERZCHNIOWE PŁYNĄCE Z OBUJĘCIEM BIOLOGICZNA
-  3.4 OBSZARY BEZPOŚREDNIEGO ZAGROŻENIA POWODZIĄ
-  6.7 KDL WAŻNIEJSZE DRUGI GMINNE
-  CIĄGI I KORYTARZE EKOLOGICZNE